

S A T Z U N G

über den Bebauungsplan der Stadt Kirchberg für das Gebiet in den Gewannen "Am Weyer", "Klersbach" und "Unten in der Baugerwies" vom. 2. Mai 1972

Auf Grund des § 24 der Gemeindeordnung (Selbstverwaltungsgesetz für Rheinland-Pfalz, Teil A) vom 25.9.1964 (GVBl. S. 145) und des § 10 des Bundesbaugesetzes vom 23.6.1960 (BGBl. 1960 S. 341) hat der Stadtrat der Stadt Kirchberg am 13. April 1971 folgende Satzung beschlossen, die nach Genehmigung durch die Bezirksregierung Koblenz vom. 7. Januar 1972 . . . Az.: 429 - 11 hiermit bekanntgemacht wird.

§ 1

A l l g e m e i n e s

Die Stadt Kirchberg beschließt für das Gebiet nordöstlich der Metzenhauser Straße, südöstlich der Eisenbahnlinie Simmern-Hermeskeil, das aus Teilen der Gewannen "Am Weyer", "Klersbach" und "Unten in der Ba^{ger}wies" gebildet wird, einen Bebauungsplan, der die Bezeichnung "Am Helzenbach" erhält,

Der Bebauungsplan umfaßt folgende Parzellen:

aus Flur 41

ganz: 6, 7, 8, 9, 10, 11, 12, 13, 48, 54, 55

aus Flur 42

ganz: 67/1, 68, 69, 70, 71, 75, 76, 77, 100, 83/1, 98/1, 98/2, 99/1

teilweise: 102/2

Hat vorgelesen!

Bezirksregierung Koblenz

§ 2

7. Jan. 1972

B e s t a n d t e i l d e r S a t z u n g


Bestandteil der Satzung ist die Bebauungsplanzeichnung und der Text.

§ 3

Inkrafttreten

Die Satzung und damit der Bebauungsplan wird gemäß § 12 des Bundesbaugesetzes vom 23.6.1960 (BGBl. I S. 341) mit der Bekanntmachung rechtsverbindlich.

Kirchberg, den 2. Mai 1972



 Stadtverwaltung Kirchberg
[Handwritten Signature]
 Bürgermeister

Genehmigt!

Gehört zum Beecheid vom


7. JAN. 1972 - 429-M-

Bezirk Koblenz


 BEZIRKSREGIERUNG
 KOBLENZ

[Handwritten Signature]
Oberbaurath

Stadt Kirchberg
 Ausgefertigt:
 Kirchberg, 07. JAN. 1994
[Handwritten Signature]
 Stadtbürgermeister


 Stadt Kirchberg
 Verb. Gemeinde Kirchberg (Hunsrück)