

**Stadt Kirchberg / Karin Lange  
Bebauungsplan „In den Gärten“  
Textliche Festsetzungen**

## **PLANUNGSRECHTLICHE FESTSETZUNGEN**

### **ART DER BAULICHEN NUTZUNG § 9 (1) Ziff. 1 BauGB)**

Als Art der baulichen Nutzung ist für das Plangebiet festgesetzt:

1. "ALLGEM. WOHNGBIET" nach § 4 BauNVO, die Ausnahmen nach § 4 Abs. 3 Ziffer 4 (Gartenbaubetriebe) und Ziffer 5 (Tankstellen) BauNVO sind im Plangebiet nicht zulässig.
2. "MISCHGBIET" nach § 6 BauNVO, die Nutzungen nach § 6 Abs. 2 Ziffer 7 (Tankstellen) und Ziffer 8 (Vergnügungsstätten), sowie die Ausnahme gem. § 6 Abs. 3 BauNVO sind im Plangebiet nicht zulässig.

### **MASS DER BAULICHEN NUTZUNG (§ 9 (1) Ziff. 1 BauGB)**

Als Maß der baulichen Nutzung ist für das Plangebiet festgesetzt: (Siehe Nutzungsschablone)

Eine Überschreitung der Zahl der Vollgeschosse ist möglich, wenn es sich dabei um ein durch die natürlichen Geländebeziehungen bedingtes Kellergeschoss im Sinne des § 2 (4) LBauO handelt und die Geschossflächenzahl nicht überschritten wird.

### **BAUWEISE UND STELLUNG DER BAULICHEN ANLAGEN (§ 9 (1) Ziff. 2 BauGB)**

Im gesamten Geltungsbereich des Bebauungsplanes ist die offene Bauweise festgesetzt (§ 22 (2) BauNVO). Die Firstrichtung ist freigestellt. Zulässig sind im Geltungsbereich 1 nur Einzelhäuser mit max. 3 Wohneinheiten und im Geltungsbereich 2 nur Einzelhäuser mit max. 5 Wohneinheiten (§ 9 (1) Ziff. 6 BauGB).

### **REGELUNGEN ZUR ÜBERBAUBAREN GRUNDSTÜCKSFÄCHE (§ 9 (1) Ziff. 2 BauGB)**

Nebenanlagen und Einrichtungen im Sinne des § 14 (1) BauNVO sind grundsätzlich nur innerhalb der überbaubaren Grundstücksflächen zulässig. Eine Nebenanlage je Baugrundstück, bis 50 cbm umbauten Raumes ist auch außerhalb der überbaubaren Grundstücksflächen zugelassen. Die folgenden untergeordnete Nebenanlagen sind auch außerhalb der überbaubaren Grundstücksfläche zulässig: Stützmauern, Treppen und Einfriedungen.

### **STELLPLÄTZE UND GARAGEN (§ 9 (1) Ziff. 4 BauGB)**

Garagen sind nur innerhalb der überbaubaren Grundstücksflächen zulässig. Vor Garagen ist ein Stauraum von mindestens 5,00 m freizuhalten, dieser ist kein notwendiger Stellplatz im Sinne des § 47 LBauO.

Stellplätze und Einfahrten sind auch außerhalb der überbaubaren Grundstücksflächen, für den durch die Nutzung verursachten Bedarf, zulässig (§ 12 BauNVO).

## FLÄCHEN FÜR DIE ABFALL- UND ABWASSERBESEITIGUNG EINSCHLIESSLICH DER RÜCKHALTUNG UND VERSICKERUNG VON NIEDERSCHLAGSWASSER SOWIE FÜR ABLAGERUNGEN (§ 9 (1) Ziff. 14 BauGB)

Für das Baugebiet werden Flächen zur Ableitung des nicht auf den Baugrundstücken versickerten Oberflächenwassers festgesetzt. Den Anschluss an diese Anlagen regelt die Allgemeine Entwässerungssatzung der abwasserbeseitigungspflichtigen Körperschaft.

## HÖHE BAULICHER ANLAGEN (§ 9 (1) Ziff. 1 BauGB)

Bezüglich der Höhe der baulichen Anlagen wird im gesamten Geltungsbereich des Bebauungsplanes festgesetzt:

- bei einer Traufhöhe bis 4,60 m, ist eine maximale Firsthöhe von 10,50 m zulässig,
- bei einer Traufhöhe >4,60 m – 7,00 m ist eine max. Gebäudehöhe bis 9,50 m zulässig.
- Traufhöhen > 7,00 m sind nicht zulässig

Jeweils gemessen von den nachfolgenden Bezugspunkten:

Unterer Bezugspunkt: bei bergseitiger Erschließung der höchste Punkt der Straßen-/Gehwegskante gegenüberliegend zum Gebäude (gemessen wird im rechten Winkel von der Straßen- bzw. Gehwegskante aus), siehe nachfolgende System-Skizze „Lage des unteren Bezugspunktes“

Bei Eckgrundstücken ist als Bezugspunkt die höhergelegene Straße maßgebend

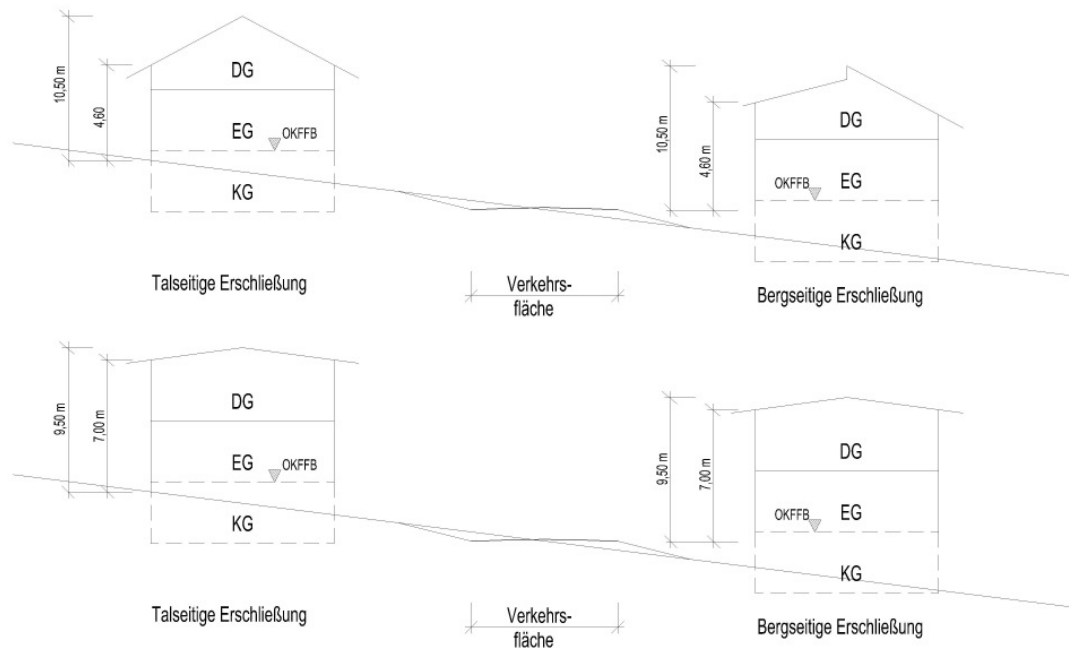
Bei talseitiger Erschließung der höchste Punkt des unmittelbar an das Gebäude angrenzenden Ur- geländes

Oberer Bezugspunkt: Für die Traufhöhe: Außenkante der Dachhaut im Schnittpunkt mit der Außenkante der Außenwand, für die Firsthöhe/Gebäudehöhe : Oberkante der Dachhaut im First (bzw. Oberkante der äußeren Dachhaut); siehe System-Skizze „Bebauung“

System – Skizze / „Lage des unteren Bezugspunktes“



## System – Skizze / „Bebauung“



### FÜHRUNG VON VERSORGUNGSLEITUNGEN (§ 9 (1) Ziff. 13 BauGB)

Im Plangebiet sind nur unterirdische Versorgungsleitungen und Versorgungsanlagen zulässig.

### IMMISSIONSSCHUTZ (§ 9 (1) Ziff. 24 BauGB)

Entlang der B 421, sind bis zur dargestellten 50 dB(A)-Linie bei der Herstellung von Aufenthaltsräume Schallschutzmaßnahmen vorzunehmen und nachzuweisen. Die Außenwände der Aufenthaltsräume müssen dabei ein bewertetes Schalldämmmass  $R'w \geq 50$  dB(A) aufweisen

## BAUORDNUNGSRECHTLICHE FESTSETZUNGEN

### ÄUSSERE GESTALTUNG UND DACHNEIGUNG

Im räumlichen Geltungsbereich des Bebauungsplanes ist die Dachform für Haupt- und Nebengebäude freigestellt, geneigte Dächer dürfen lediglich keine höhere Dachneigung als  $45^\circ$  aufweisen.

Die Erdgeschossfertigfußbodenhöhe (OKFFBEG) darf maximal 0,50 m betragen. Als unterer Bezugspunkt gilt hier die gleiche Festlegung wie für die Trauf- bzw. Firsthöhe (siehe bauplanungsrechtliche Festsetzungen „Höhe baulicher Anlagen“); oberer Bezugspunkt ist die Oberkante Fertigfußboden des Erdgeschosses.

Dachaufbauten sind bis zu einer Länge von  $2/3$  der Gebäudewand der jeweiligen Traufseite zulässig.

Die Dacheindeckung darf bei geneigten Dächern nur in Farben erfolgen, die den folgenden RAL-Farben vergleichbar sind:

Graue Farbtypen: RAL 7010 (Zeltgrau), 7012 (Basaltgrau), 7013 (Braungrau), 7015 (Schiefergrau), 7016 (Anthrazitgrau), 7021 (Schwarzgrau), 7024 (Graphitgrau), 7026 (Granitgrau).

Großflächige Elemente sind, außer Dachbegrünungen, Eindeckung von Wintergärten und zur Solar-energiegewinnung, unzulässig.

## ANZAHL DER STELLPLÄTZE

Für jede Wohneinheit sind 2 PKW Stellplätze vorzusehen (§ 88 (1) Ziff. 8 LBauO i: V: m. § 9 (4) BauGB).

## GRÜNORDNERISCHE FESTSETZUNGEN

Entsprechend der Darstellungen Bebauungsplan und in den landespflegerischen Festsetzungen der Begründung, werden zum Ausgleich des Eingriffes folgende Festsetzungen getroffen:

### Öffentliche Grünflächen:

#### 1. Landschaftliche Einbindung, Durchgrünung ( § 9 (1) Ziff. 25a BauGB)

Im Bereich der geplanten Grünflächen sind einzelne Baum und Gehölzpflanzungen, max. 5 Gehölzgruppen mit jeweils 5 Gehölzen vorzusehen. Die Auswahl der Gehölze muss nach der beigefügten Liste erfolgen.

#### Liste heimischer Gehölzarten

Acer campestre	-	Feldahorn
Acer platanoides	-	Spitzahorn
Acer pseudoplatanus	-	Bergahorn
Carpinus betulus	-	Hainbuche
Corylus avellana	-	Hasel
Juglans regia	-	Walnuß
Malus sylvestris	-	Apfel
Pyrus communis	-	Birne
Quercus petraea	-	Traubeneiche
Quercus robur	-	Steileiche
Rhamnus frangula	-	Faulbaum
Salix caprea	-	Salweide
Salix cinerea	-	Grauweide
Sorbus aucuparia	-	Eberesche
Sorbus aria	-	Mehlbeere
Tilia cordata	-	Winterlinde

### Private Grünflächen

#### 1. Landschaftliche Einbindung, Bepflanzung der Muldengräben ( § 9 (1) Ziff. 25a BauGB)

Innerhalb der für das Anpflanzen von Bäumen und Sträuchern festgesetzten Flächen, (Symbol 000000) sind zur landschaftlichen Einbindung und zur inneren Durchgrünung heckenartige Bepflanzungen nach dem beigefügten Pflanzschema (3 - reihig) anzulegen.

#### 2. Pflanzungen auf privaten Flächen (§ 9 (1) Ziff. 25a BauGB)

Auf den nicht bebauten Grundstücksflächen sind ebenfalls Pflanzungen vorzunehmen, die eine innere Durchgrünung erzielen sollen. Die angesprochenen Flächen sind gärtnerisch anzulegen und zu erhalten. Je 300 m<sup>2</sup> nicht baulich genutzter Grundstücksfläche sind mindestens zu pflanzen:

- 1 Laubbaum
- 5 Sträucher

#### Pflanzenverwendung:

- Bäume 2 x v., Stammumfang mind. 10/12 cm;
- Sträucher 2 x v., 80/100 cm Höhe.

Es sollen ausschließlich heimische Laubholzarten aus der, der Begründung, beigefügten Liste mit der genannten Pflanzsortierung verwendet werden.

Die Liste der heimischen Gehölzarten, sowie das Pflanzschema der heckenartigen Bepflanzung ist der Begründung zum Bebauungsplan zu entnehmen.

### Zuordnung der grünordnerischen Festsetzungen (§ 9 (1a) BauGB)

Dem Eingriff durch die Versiegelung auf den entstehenden Baugrundstücken werden die beschriebenen Maßnahmen auf privaten Flächen zugeordnet.


Dem Eingriff durch die Erschließungsstraßen werden die Maßnahmen auf den öffentlichen Grünflächen zugeordnet.


### Hinweis

Der Baubeginn der Erdarbeiten ist 3 Wochen vorher, der Generaldirektion Kulturelles Erbe, Direktion Archäologie, Außenstelle Koblenz, 56077 Koblenz, Tel. 0261/6675-3000, sowie der Generaldirektion Kulturelles Erbe, Direktion Archäologie, Erdgeschichte, 55116 Mainz, Tel. 06131/2016-400 anzuzeigen. Die eingesetzten Firmen sind entsprechend zu belehren; etwaige zutage kommende archäologische Funde unterliegen gemäß § 16-21 Denkmalschutz- und -pflegegesetz Rheinland-Pfalz der unverzüglichen mündlichen oder schriftlichen Meldepflicht.

Auf den Baugrundstücken eventuell befindliche Drainagen sind umzuleiten.

### NUTZUNGSSCHABLONE

Baugebiet	<b>WA</b>	Zahl der Vollgeschosse	<b>II</b>
Grundflächenzahl	<b>0,3</b>	Geschossflächenzahl	<b>0,6</b>
Bauweise	<b>O</b> 	Dachneigung	<b>(0° - 45°)</b>

Baugebiet	<b>MI</b>	Zahl der Vollgeschosse	<b>II</b>
Grundflächenzahl	<b>0,4</b>	Geschossflächenzahl	<b>0,8</b>
Bauweise	<b>O</b> 	Dachneigung	<b>(0° - 45°)</b>

## RECHTSGRUNDLAGEN

1. Baugesetzbuch (BauGB) in der Fassung der Bekanntmachung vom 23.09.2004 (BGBl. I S. 2414), zuletzt geändert durch Art. 4 des Gesetzes vom 31.07.2009 (BGBl. I S. 2585, 2617)
2. Verordnung über die bauliche Nutzung der Grundstücke (Baunutzungsverordnung - BauNVO) in der Fassung der Bekanntmachung vom 23.01.1990 (BGBl. I S. 132), zuletzt geändert durch Art. 3 des Gesetzes vom 22.04.1993 (BGBl. I S. 466, 479)
3. Verordnung über die Ausarbeitung der Bauleitpläne und die Darstellung des Planinhalts (Planzeichenverordnung 1990 - PlanzV 90 -) vom 18.12.1990 (BGBl. I S. 58) sowie die Anlage zur PlanzV 90 und die DIN 18003
4. Gesetz zum Schutz vor schädlichen Umwelteinwirkungen durch Luftverunreinigung, Geräusche, Erschütterungen und ähnliche Vorgänge (Bundes-Immissionsschutzgesetz - BImSchG) in der Fassung vom 26.09.2002 (BGBl. I S. 3830), zuletzt geändert durch Art. 2 des Gesetzes vom 11.08.2009 (BGBl. I S. 2723, 2727)
5. Gesetz über die Umweltverträglichkeitsprüfung in der Fassung vom 24.02.2010 (BGBl. I S. 94)
6. Gesetz über Naturschutz und Landschaftspflege (Bundesnaturschutzgesetz - BNatSchG - in der Fassung vom 29.07.2009 (BGBl. I S. 2542)
7. Landesbauordnung (LBauO) in der Fassung vom 24.11.1998 (GVBl. S. 365), zuletzt geändert durch Art. 8 des Gesetzes vom 27.10.2009 (GVBl. S. 358, 359)
8. Landesnaturschutzgesetz (LNatSchG) vom 28.09.2005 (GVBl. S. 387)
9. Wassergesetz für das Land Rheinland-Pfalz (Landeswassergesetz - LWG -) in der Fassung vom 22.01.2004 (GVBl. S. 53), zuletzt geändert durch Art. 12 des Gesetzes vom 27.10.2009 (GVBl. S. 358, 362)
10. Landesstraßengesetz (LStrG) in der Fassung vom 01. August 1977 (GVBl. S. 273), zuletzt geändert durch Art. 1 des Gesetzes vom 07.07.2009 (GVBl. S. 280)
11. Denkmalschutzgesetz (DSchG) vom 23.03.1978 (GVBl. S. 159), zuletzt geändert durch Art. 35 des Gesetzes vom 15.09.2009 (GVBl. S. 333, 338)
12. Gemeindeordnung für Rheinland-Pfalz (GemO) in der Fassung vom 31.01.1994 (GVBl. S. 153), zuletzt geändert durch Art. 1 des Gesetzes vom 07.04.2009 (GVBl. S. 162)