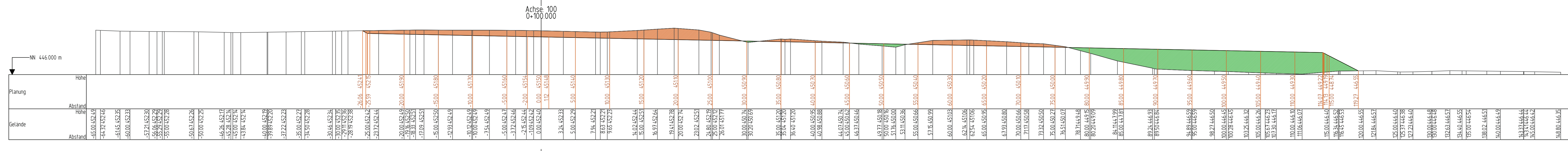
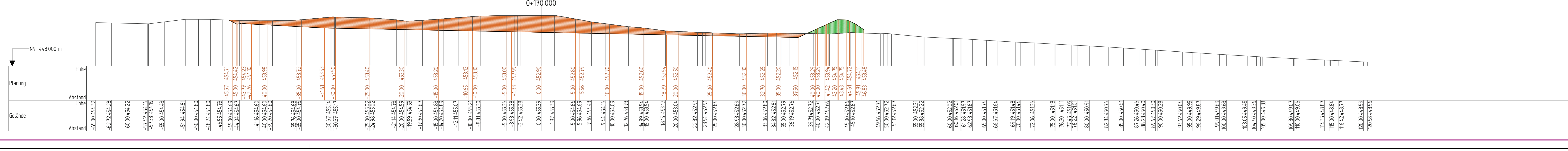


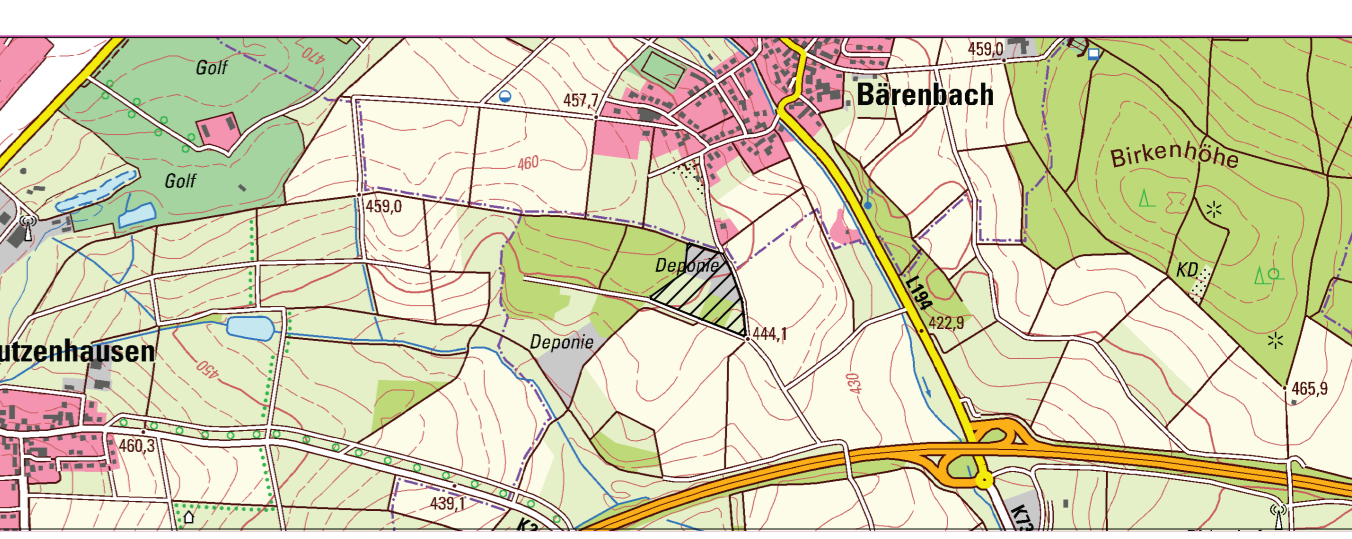
Station	Höhe Planung	Geländehöhe
0+000	448.242	448.242
0+010	448.242	448.242
0+020	448.242	448.242
0+030	448.242	448.242
0+040	448.242	448.242
0+050	448.242	448.242
0+060	448.242	448.242
0+070	448.242	448.242
0+080	448.242	448.242
0+090	448.242	448.242
0+100	448.242	448.242
0+110	448.242	448.242
0+120	448.242	448.242
0+130	448.242	448.242
0+140	448.242	448.242
0+150	448.242	448.242
0+160	448.242	448.242
0+170	448.242	448.242
0+180	448.242	448.242
0+190	448.242	448.242
0+200	448.242	448.242
0+210	448.242	448.242
0+220	448.242	448.242
0+230	448.242	448.242
0+240	448.242	448.242
0+250	448.242	448.242
0+260	448.242	448.242
0+270	448.242	448.242
0+280	448.242	448.242
0+290	448.242	448.242
0+300	448.242	448.242
0+310	448.242	448.242
0+320	448.242	448.242
0+330	448.242	448.242
0+340	448.242	448.242
0+350	448.242	448.242
0+360	448.242	448.242
0+370	448.242	448.242
0+380	448.242	448.242
0+390	448.242	448.242
0+400	448.242	448.242
0+410	448.242	448.242
0+420	448.242	448.242
0+430	448.242	448.242
0+440	448.242	448.242
0+450	448.242	448.242
0+460	448.242	448.242
0+470	448.242	448.242
0+480	448.242	448.242
0+490	448.242	448.242
0+500	448.242	448.242



Station	Höhe Planung	Geländehöhe
0+100	444.000	444.000
0+110	444.000	444.000
0+120	444.000	444.000
0+130	444.000	444.000
0+140	444.000	444.000
0+150	444.000	444.000
0+160	444.000	444.000
0+170	444.000	444.000
0+180	444.000	444.000
0+190	444.000	444.000
0+200	444.000	444.000
0+210	444.000	444.000
0+220	444.000	444.000
0+230	444.000	444.000
0+240	444.000	444.000
0+250	444.000	444.000
0+260	444.000	444.000
0+270	444.000	444.000
0+280	444.000	444.000
0+290	444.000	444.000
0+300	444.000	444.000
0+310	444.000	444.000
0+320	444.000	444.000
0+330	444.000	444.000
0+340	444.000	444.000
0+350	444.000	444.000
0+360	444.000	444.000
0+370	444.000	444.000
0+380	444.000	444.000
0+390	444.000	444.000
0+400	444.000	444.000
0+410	444.000	444.000
0+420	444.000	444.000
0+430	444.000	444.000
0+440	444.000	444.000
0+450	444.000	444.000
0+460	444.000	444.000
0+470	444.000	444.000
0+480	444.000	444.000
0+490	444.000	444.000
0+500	444.000	444.000



Station	Höhe Planung	Geländehöhe
0+150	447.000	447.000
0+160	447.000	447.000
0+170	447.000	447.000
0+180	447.000	447.000
0+190	447.000	447.000
0+200	447.000	447.000
0+210	447.000	447.000
0+220	447.000	447.000
0+230	447.000	447.000
0+240	447.000	447.000
0+250	447.000	447.000
0+260	447.000	447.000
0+270	447.000	447.000
0+280	447.000	447.000
0+290	447.000	447.000
0+300	447.000	447.000
0+310	447.000	447.000
0+320	447.000	447.000
0+330	447.000	447.000
0+340	447.000	447.000
0+350	447.000	447.000
0+360	447.000	447.000
0+370	447.000	447.000
0+380	447.000	447.000
0+390	447.000	447.000
0+400	447.000	447.000
0+410	447.000	447.000
0+420	447.000	447.000
0+430	447.000	447.000
0+440	447.000	447.000
0+450	447.000	447.000
0+460	447.000	447.000
0+470	447.000	447.000
0+480	447.000	447.000
0+490	447.000	447.000
0+500	447.000	447.000



Nr.	Art der Änderung	Datum	Name
1			
2			
3			
4			
5			

Projekt-Nr.: H86-2 CAD-Name: H86\_Vestra  
 Name: Jakob Datum: 04.10.2021  
 bearbeitet: Jakob Datum: 04.10.2021  
 gezeichnet: Jakob Datum: 04.10.2021  
 geprüft: Jakob Datum: 04.10.2021

**ANLAGE ZUM VORHABENPLAN VORHABENBEZOGENER BEBAUUNGSPLAN "Bereitstellungslager B 50" Gemarkung Sohren**

Anlage: 1 Blatt-Nr.: A01.01  
 Maßstab: 1:250  
 Stand: 29.04.2022  
 geplante Geländeregulierung

Freigabe für das Beteiligungsverfahren nach § 3 Abs. 2 und § 4 Abs. 2 BauGB

INGENIEURBÜRO FÜR BAUWESEN  
**JAKOBY + SCHREINER**  
 BERATENDE INGENIEURE

SIMMERNER STRASSE 18, 55481 KIRCHBERG,  
 TEL.: 06763/4033-34 - FAX: 06763/4033-9  
 e-Mail: info@jakoby-schreiner.de / www.jakoby-schreiner.de

Genehmigungsvermerk: \_\_\_\_\_  
 Der Bauherr